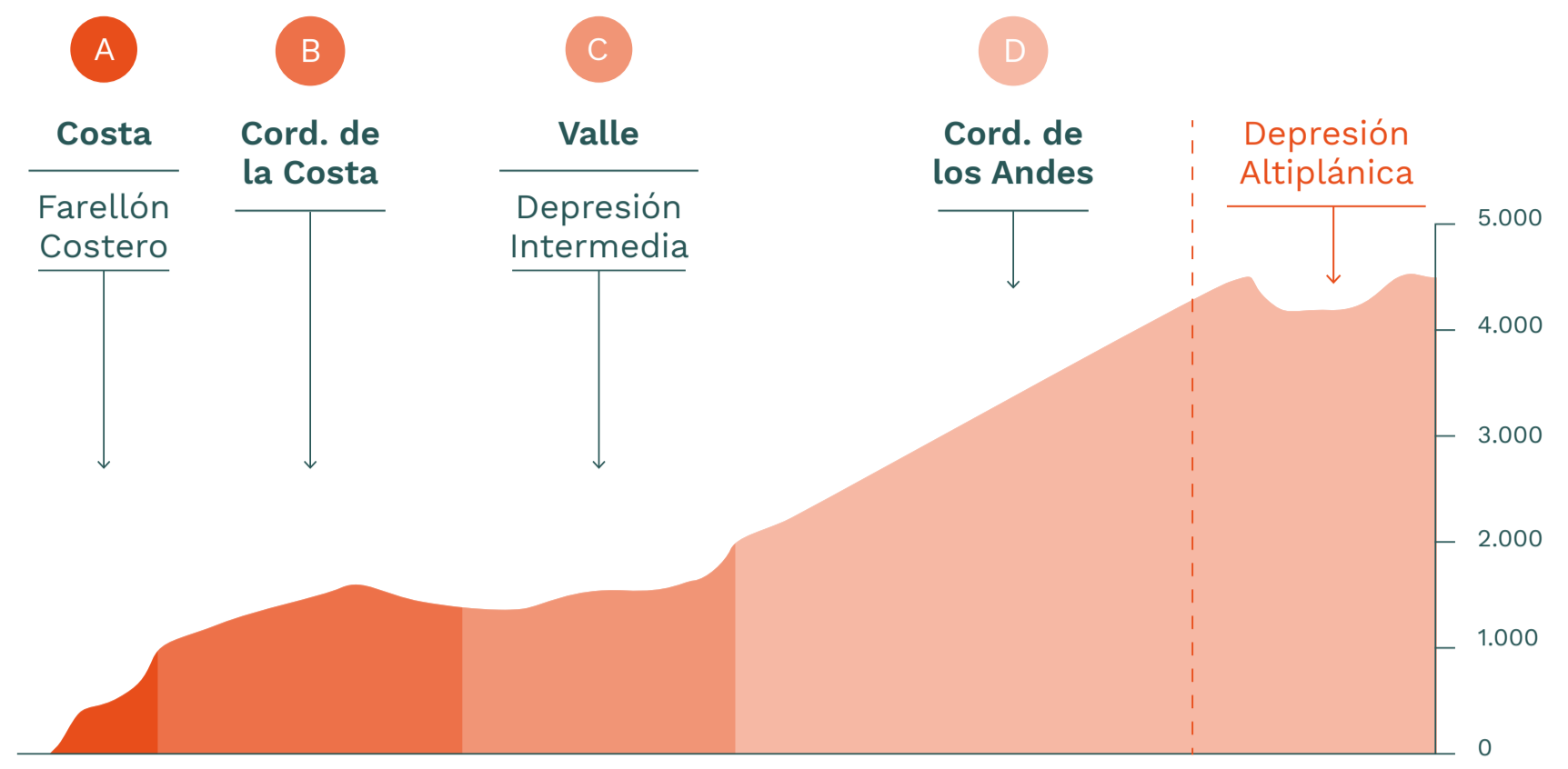


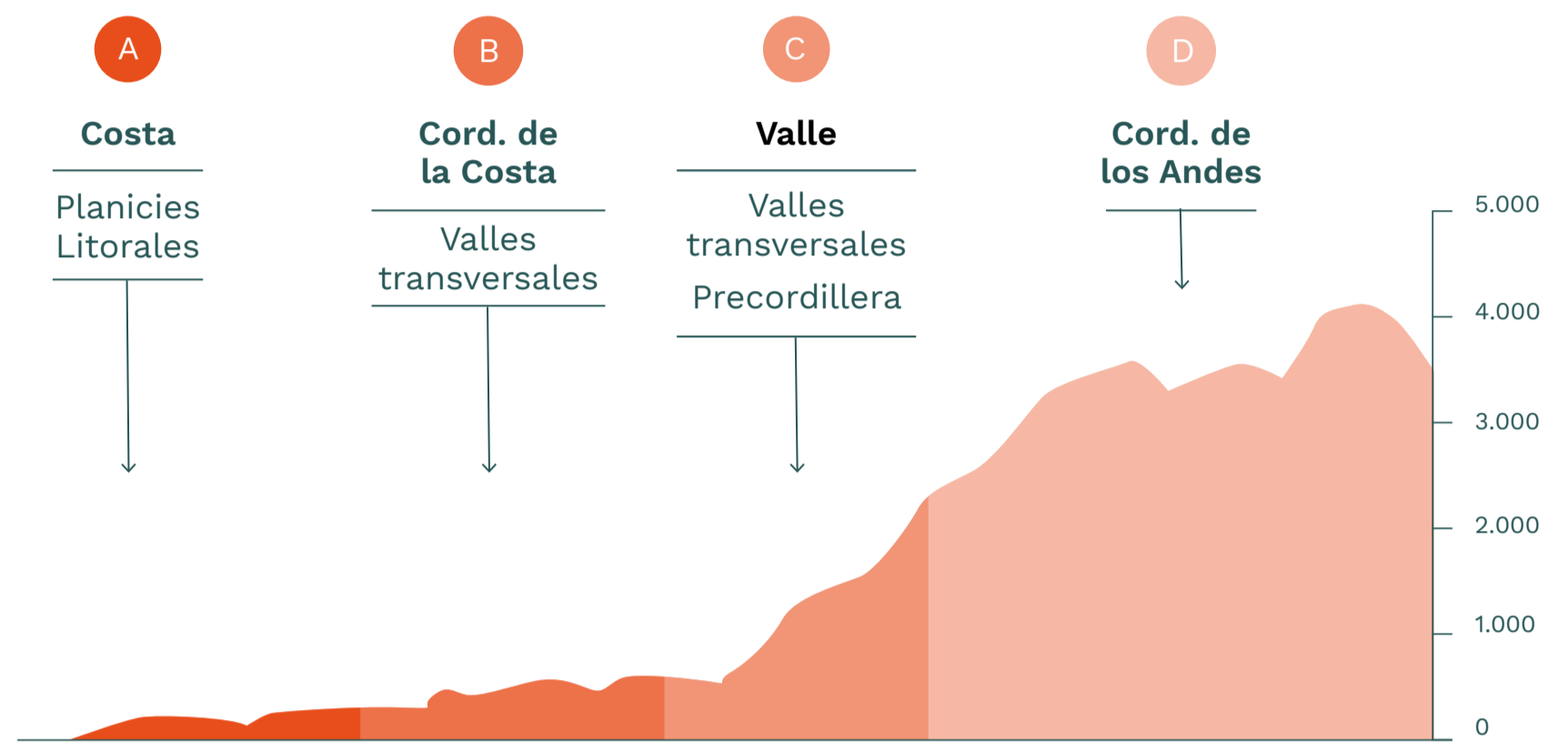
**Norte Grande**

Perfil topográfico: 21° Lat. Sur



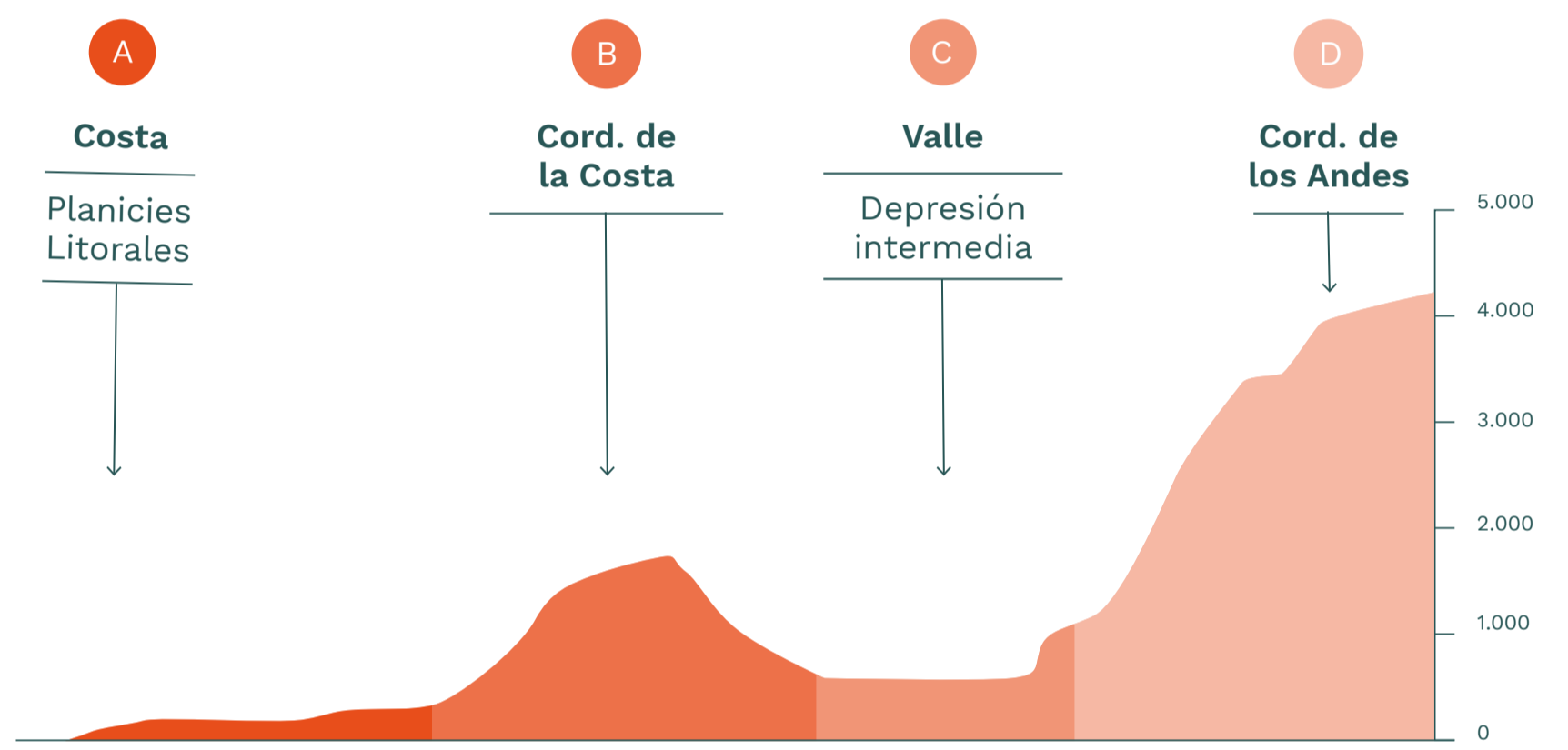
**Norte Chico**

Perfil topográfico: 30° Lat. Sur



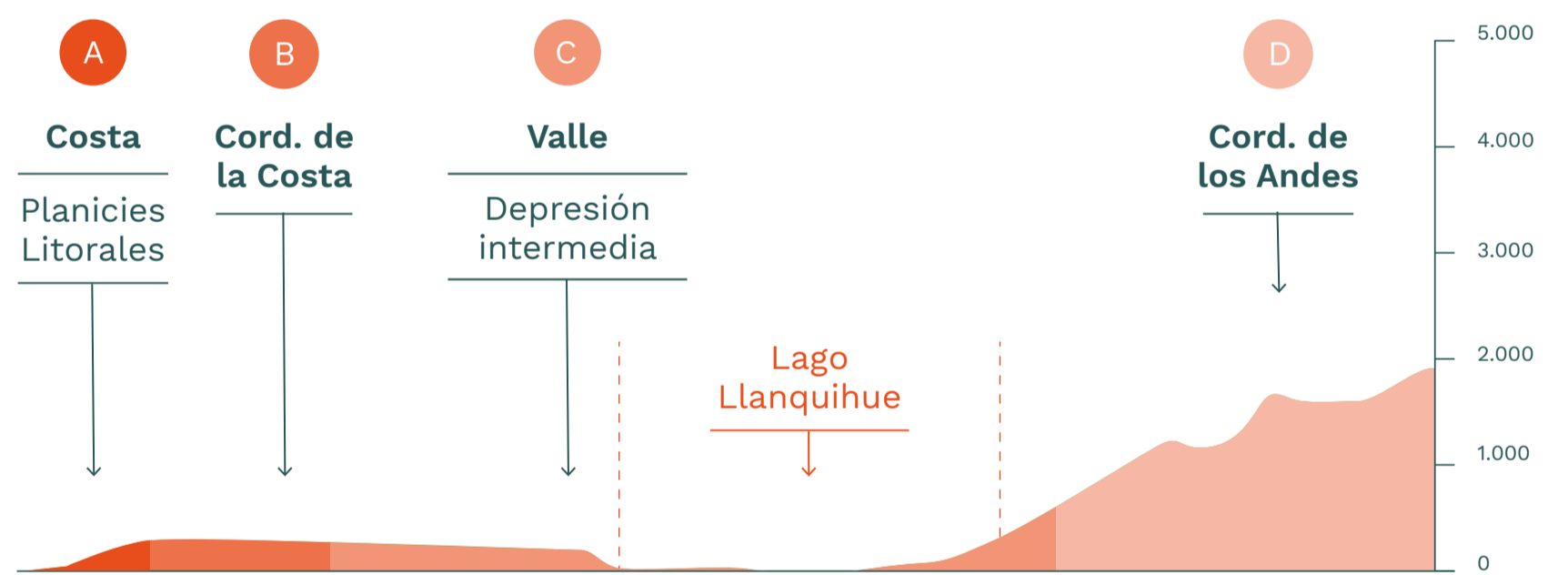
**Zona Centro**

Perfil topográfico: 33° Lat. Sur



**Zona Sur**

Perfil topográfico: 41° Lat. Sur



**Zona Austral**

Perfil topográfico: 54° Lat. Sur



**Características**

Siguiendo el relieve natural de Chile, el mapa interactivo se divide en cinco macrozonas: Norte Grande, Norte Chico, Centro, Sur y Austral. Luego, podrás profundizar tu búsqueda seleccionando cuatro microzonas: Costa, Cordillera de la Costa, Valle o Cordillera de los Andes.

Entendemos dichas divisiones no comprenden toda la complejidad, características y condiciones de una u otra zona, pero buscamos servir como una **guía base referencial** para comenzar tu estudio y búsqueda.